

TUMAČ:

GRANICE

- GRANICA OBUHVATA URBANISTIČKOG PLANA UREĐENJA IVANCA
- GRANICA UŽEG GRADSKOG PODRUČJA
- OBUHVAT DETALJNOG PLANA UREĐENJA - na snazi
- OBUHVAT DETALJNOG PLANA UREĐENJA

POVRŠINE

- STAMBENA NAMJENA
- STAMBENA NAMJENA - POVREMENO STANOVANJE
- MJEŠOVITA NAMJENA
pretežito stambena-M1, pretežito poslovna-M2
- JAVNA I DRUŠTVENA NAMJENA
upravna-D1, socijalna-D2, zdravstvena-D3, predškolska-D4, školska-D5, kultura-D6, vjerska-D7, arheološki park-D8
- GOSPODARSKA NAMJENA - PROIZVODNA
- GOSPODARSKA NAMJENA - POSLOVNA
- GROBLJE
- ŠPORTSKO REKREACIJSKA NAMJENA
- PARKOVNE ZELENE POVRŠINE
- ZAŠTITNE ZELENE POVRŠINE
- prirodni/kultivirani krajolik
- ŠUMSKE POVRŠINE
POLJOPRIVREDNE POVRŠINE
- VODNE POVRŠINE
- ribnjaci/jezera
- VODOTOCI
- POVRŠINE INFRASTRUKTURNIH SUSTAVA/ PROMETNE POVRŠINE
- ŽELJEZNIČKI KOLODVOR
- AUTOBUSNI KOLODVOR
- JAVNO PARKIRALIŠTE
- HELIDROM
- UREDAJ ZA PROČIŠĆAVANJE OTPADNIH VODA

PODRUČJA POSEBNIH UVJETA KORIŠTENJA

Zaštita prirode



PARK ŠUMA



ZNAČAJNI KRAJOBRAZ

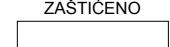
Ekološka mreža




PODRUČJE ZNAČAJNO ZA DIVLJE SVOJTE I STANIŠTA

Kulturna baština

POVLJESNA CJELINA IVANEC



ZONA A



ZONA B




ZONA E

POVLJESNA GRAĐEVINA ILI SKLOP



GRADITELJSKI SKLOP-CIVILNI



SAKRALNA GRAĐEVINA



CIVILNA GRAĐEVINA



ETNOLOŠKA GRAĐEVINA



MEMORIJALNI OBJEKT



SPOMEN OBIJEŽJE



ARHEOLOŠKI ZONA



ARH. LOKALITET




KULTIVIRANI KRAJOLIK

PODRUČJA POSEBNIH OGRANIČENJA U KORIŠTENJU

ZAŠTITA PROSTORA



OSOBITO VRIJEDAN PREDJEL - PRIRODNI KRAJOBRAZ



INUNDACIJSKI PROSTOR VODOTOKA



VODONOSNO PODRUČJE



IZVORIŠTE - VODOZAHVAT SA VODOZAŠTITIM PODRUČJEM - I. ZONA ZAŠTITE



OSTALA IZVORIŠTA



POPLAVNO PODRUČJE



ZAŠTITNI NASIPI ZA OBRANU OD POPLAVA (potez izgrađuje u istraživanju)



PRETEŽITO NESTABILNO PODRUČJE



PODRUČJE POJAČANE EROZIJE



AKTIVNO ILI MOGUĆE KLIZIŠTE I ODRON

GRAD IVANEC
V. IZMJENE I DOPUNE
URBANISTIČKOG PLANA UREĐENJA IVANCA
(prijedlog plana za javnu raspravu)

3. UVJETI KORIŠTENJA, UREĐENJA I ZAŠTITE POVRŠINA

Županija:	VARAŽDINSKA
Grad:	IVANEC
Naziv prostornog plana:	V. IZMJENE I DOPUNE URBANISTIČKOG PLANA UREĐENJA IVANCA
Naziv kartografskog prikaza:	UVJETI KORIŠTENJA, UREĐENJA I ZAŠTITE POVRŠINA
Broj kartografskog prikaza:	3.
Mjerilo kartografskog prikaza:	1 : 5000
Odluka o izradi plana:	Odluka o donošenju plana
Službeni vjesnik Varaždinske županije 53/18	Javni uvid održan:
Objava javne rasprave:	pečatnik: Stanko Rožman, dipl. iur.
Pečat tijela odgovornog za provođenje javne rasprave:	Odgovorna osoba za provođenje javne rasprave:
M.P.	
Pravna osoba koja je izradila plan:	ARHEO d.o.o., Zagreb Tomislavova 11
Pečat pravne osobe koja je izradila plan:	
M.P.	Direktor : Aron Varga, dipl. ing. arh., ovlašt. arh.
Strožni tim u izradi plana:	Patric Fiković, dipl. ing. prometa Miro Porež, dipl. ing. arh., ovlašt. arh., urbanist Veran Vuletić, mag. ing. arh. Antonia Balović, dipl. ing. grad. i arh.
Odgovorni voditelj izrade plana:	Aron Varga, dipl. ing. arh., ovlašt. arh.
Pečat gradskog vijeća:	Predsjednica gradskog vijeća:
M.P.	Ksenija Sedlar Đurđek, dipl. oec., v.r.
Istovjetnost prostornog plana s izvornikom ovjerava:	Pečat nadležnog tijela:
	M.P.